

KALENDARIUM

- Sept. 1973 Grundsatzklärung über die Bildung eines Verkehrsverbundes im Zentralraum-Wien-Niederösterreich-Burgenland
- 4. Sept. 1974 Gründung der Verkehrsverbundorganisationsgesellschaft m.b.H. (VVO)
- 24. Jänner 1983 Einigung über Einführung des Verkehrsverbundes mit Sommerfahrplan 1984
- 2. Mai 1984 Unterzeichnung der Verbundverträge
- 3. Juni 1984 Start des Verkehrsverbundes Ost-Region (VOR)
- 11. Nov. 1985 Grundsätzliche politische Einigung über die Integration der regionalen Kraftfahrlinien in den Verkehrsverbund
- 31. Mai 1987 Inbetriebnahme der „Vorortelinie“ (S45)
- 1. Sept. 1988 Einbeziehung der regionalen Autobuslinien in das VOR-System, Ausweitung des Schienennetztes, Einbeziehung der Raab-Oedenburg-Ebenfurter Eisenbahn AG (ROeEE)
- 28. Mai 1989 Einbeziehung der ÖBB-Eisenbahnstrecken: Deutschkreutz – Lackenbach und Groß Schweinbarth – Gaweinstal Brünner Straße
- 15. April 1995 Verlängerung der U6 nach Siebenhirten
- 4. Mai 1996 Verlängerung der U6 nach Floridsdorf Umsteigeknoten Handelskai mit S45
- 28. Mai 2000 Elektrifizierung Sopron – Deutschkreutz
- 2. Dez. 2000 Verlängerung der U3 nach Simmering
- 1. Jänner 2002 Zusammenlegung der Managements VOR-VVNB
- 2. Sept. 2006 Verlängerung der U1 nach Leopoldau
- 10. Mai 2008 Verlängerung der U2 zum Stadion

PARTNER UND KONTAKTE

DIE GESELLSCHAFTER UND IHRE BETEILIGUNG AN DER GESELLSCHAFT

Land Wien: 44%
Land Niederösterreich: 44%
Land Burgenland: 12%

SCHIENENVERKEHRUNTERNEHMEN

Wiener Linien Ges.m.b.H. & Co. KG
ÖBB Personenverkehr AG
Wiener Lokalbahnen AG
Raab-Oedenburg-Ebenfurter-Eisenbahn AG

KRAFTFAHRLINIENUNTERNEHMEN

Bajer Bus Verkehrsbetriebe Ges.m.b.H. u. Co. KG
Blaguss Reisen Ges.m.b.H.
Busam Reisen Ges.m.b.H.
Dr. Richard Linien Ges.m.b.H. u. Co. KG
Franz Zuklin & Co.
Kolda Ges.m.b.H. & Dr. Richard KG
M. Partsch Verkehrsbetrieb Ges.m.b.H.
ÖBB-Postbus Ges.m.b.H.
Schneiderbus Ges.m.b.H.
Wiener Linien Ges.m.b.H. & Co. KG
Wiener Lokalbahnen AG
Wiener Neustädter Stadtwerke und Kommunal Service Ges.m.b.H.

VERKEHRSVERBUND OST-REGION (VOR) GESELLSCHAFT M.B.H.

Management für Wien, Niederösterreich und Burgenland
Mariahilfer Straße 77–79, A-1060 Wien

Postanschrift: A-1061 Wien, Postfach 360

Erreichbar mit den Linien U3, 13A und 14A


Telefon: +43/1/526 60 48, Telefax: +43/1/526 60 48-106

Bürozeiten: Mo. bis Do. (werktags) 8:00 bis 16:00 Uhr,
Fr. (werktags) 08:00 bis 15:00 Uhr

Hotline für Fahrplan und Tarif: 0810 22 23 24

Mo. bis Fr. (werktags) 7:00 bis 20:00 Uhr,
Sa. (werktags) 7:00 bis 14:00 Uhr

www.vor.at



Besser unterwegs



FLÄCHE

Verbundraum in km²

Verbundraumgemeinden inklusive Stichlinien	8.440,97
Verbundraumgemeinden ohne Stichlinien	6.456,82
davon Wien	414,97

WOHNBEVÖLKERUNG

Verbundraumgemeinden inklusive Stichlinien	2.745.408
Verbundraumgemeinden ohne Stichlinien	2.435.728
davon Wien	1.680.266

Daten aus dem Bevölkerungsregister lt. Statistik Austria (vorläufiger Stand 1. 1. 2009)

STRECKENNETZ

VOR-Linien	Anzahl	Betriebslänge	Linienlänge
Insgesamt	358	6.861,9	8.386,9
davon Straßenbahn	28	173,4	214,9
U-Bahn (U6) ^{a)}	1	17,5	17,5
U-Bahn (U1, U2, U3, U4) ^{b)}	4	51,4	52,0
Autobus ^{c)}	84	583,3	649,9
Badner Bahn	1	24,6	30,4
S-Bahn ^{d)}	14	444,6	602,7
Regionalbahn ^{e)}	24	1.013,2	1.206,0
Regionalbus	175	4.336,8	5.358,7
Nightline Wien	27	216,7	240,8

a) Betrieb mit Oberleitung, b) Betrieb mit Stromschiene, c) Bustlinien in Wien ohne Regionalbuslinien u. Nightline, d) Betrieb durch ÖBB, e) Betrieb durch ÖBB und Raaber Bahn

PLATZKILOMETER

Platzkilometerleistungen in Mio. km

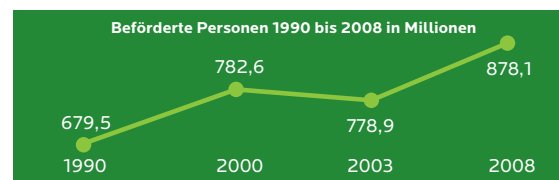
	2008	2007	+/- %
Insgesamt	37.166	35.777	3,88
ÖBB	17.126	16.737	2,32
Wiener Linien	17.365	16.413	5,80
Wr. Lokalbahn AG	498	475	4,84
Raaber Bahn	294	292	0,68
Regionalbus	1.883	1.860	1,24

BEFÖRDERTE PERSONEN

Beförderte Personen nach Fahrausweisgattung

	2008	2007	+/- %
Insgesamt	878.130.693	864.512.122	1,58
davon mit			
Fahrkarten	66.115.053	66.254.405	-0,21
Zeitkarten	585.987.997	570.385.017	2,74
Schüler / Lehrlinge	145.700.669	150.604.290	-3,26
Studenten	80.326.974	77.268.410	3,96
Mehrfachbenützung ^{*)}	70.409.431	69.870.019	0,77

*) Umsteiger

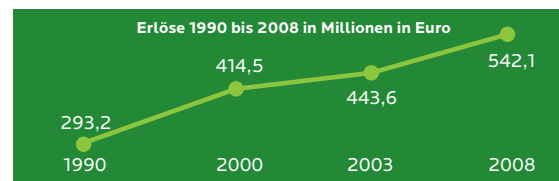


Beförderte Personen nach Verkehrsunternehmen

	2008	2007	+/- %
ÖBB	81.441.957	79.156.573	2,89
Wiener Linien	803.977.223	791.481.004	1,58
Wiener Lokalbahn AG	9.115.585	9.046.579	0,76
Raaber Bahn	1.411.453	1.370.025	3,02
Regionalbus	52.185.207	52.900.677	-1,35

Beförderte Personen mit Zeitkarten nach Fahrtstrecke

	2008	2007	+/- %
Kernzone	363.747.575	361.540.728	0,61
Einpendler mit KZ	29.860.528	28.935.793	3,20
Außenzonen	19.882.348	19.062.490	4,30



ERLÖSE

	2008	2007	+/- %
Insgesamt	542.147.862	515.165.250	5,24
davon DTV ^{*)}	38.431.365	37.134.600	3,49

*) Der Bund übernimmt 50% und die Anteile der Länder entsprechen dem Verhältnis der im jeweiligen Land erbrachten Platzkilometerleistungen.

DTV	Wien	Nö	Bgld.
Schienenbereich:	33%	16%	1%
Kraftfahrlinienbereich:	9,04%	34,33%	6,63%

Erlöse nach Fahrausweisgattung

	2008	2007	+/- %
Fahrkarten	114.370.326	110.513.802	3,49
Zeitkarten	330.259.598	309.466.757	6,72
Schüler/Lehrlinge	81.563.759	81.491.524	0,09
Studenten	15.954.179	13.693.167	16,51

Erlöse nach Verkehrsunternehmen (lt. VOR-Einnahmenaufteilung)

	2008	2007	+/- %
ÖBB	83.861.272	79.685.382	5,24
Wiener Linien	389.609.866	367.819.021	5,92
Wiener Lokalbahn AG	8.451.704	8.113.861	4,16
Raaber Bahn	1.182.495	1.114.820	6,07
Regionalbus	59.042.525	58.432.165	1,04

Durchschnittserlös je beförderter Person (in EUR)

	2008	2007	+/- %
VOR gesamt	0,62	0,60	3,33
Regionalbus	1,13	1,10	2,73

FAHRGASTZUFRIEDENHEIT

Durchschnittswerte (Schulnotensystem)

Freundlichkeit des Fahrers	2,00
Sauberkeit	1,99
Platzangebot	2,11
Preis/Leistungsverhältnis	2,33
Komfort	2,12
Pünktlichkeit	2,07
Fahrplan/Intervalle	2,54

Bei der Messung 2008 wurden auf Regionalbuslinien im VOR und VVNB 21.099 Fahrgäste befragt.