

Mit dem Rad und
den Öffis durch
die Ostregion



2022

Fahrrad im VOR



So finden Sie Ihre Verbindung

Der VOR AnachB Routenplaner

Mit dem kostenlosen VOR AnachB Routenplaner auf anachb.vor.at können nicht nur Routen für den öffentlichen Verkehr, zu Fuß oder mit dem Auto, sondern auch mit dem Fahrrad berechnet werden.

Wenn Sie herausfinden möchten, in welchen Öffis Sie das Fahrrad mitnehmen können, eine Bike+Ride-Anlage in Ihrer Nähe suchen oder einfach nur eine detaillierte Radroute planen möchten – der VOR AnachB Routenplaner hält alle Verbindungen für Sie bereit.

Die VOR AnachB App

Wie der VOR AnachB Routenplaner als Web-Version bietet die kostenlose **VOR AnachB App** schnell und zuverlässig Fahrplanauskünfte sowie weiterführende Information zu Ihrer Verbindung. Auch Tickets für Bus und Bahn lassen sich mit der App bequem kaufen und können so jederzeit am Smartphone mitgeführt werden.



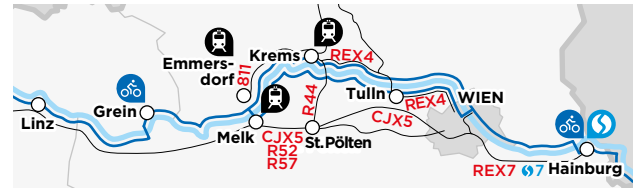
Tourentipps

Mit öffentlichen Verkehrsmitteln kombiniert, lassen sich auch längere Radstrecken ganz einfach planen. Nutzen Sie das Angebot, um direkt zum Ausgangspunkt Ihrer Radtour zu gelangen oder einzelne Etappen per Bus oder Bahn zurückzulegen.

Auf den folgenden Seiten finden Sie einige Tipps für Ihre nächste Tour mit dem Bus, der Bahn und dem Fahrrad.

Donauradweg

Bei leichtem Gefälle lassen sich die unberührte Natur und schöne Aussicht entspannt genießen. Romantische Städtchen, spannende Museen und viele Möglichkeiten zum Rasten und Übernachten machen den besonderen Reiz aus. Zu den Highlights des Donauradweges zählt sicherlich die Wachau. Über den Tullner Donauraum führt die Route nach Wien. Weitere interessante Stationen bis zur Grenze der Slowakei sind der Archäologische Park Carnuntum und der Nationalpark Donau-Auen.



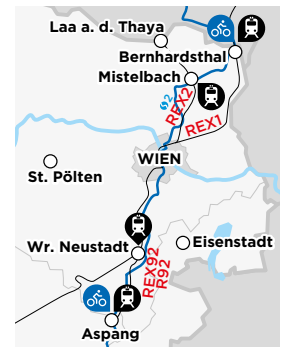
Länge	272 km
Start	Enns
Ziel	Hainburg
Schwierigkeit	leicht bis mittel
Öffi-Anreise	Auf der Westbahnstrecke (Linien CJX5, R52, R57) nach Melk, Pöchlarn, Ybbs. Auf der Franz-Josefs-Bahn (Linie REX4) nach Krensdorf oder auf der Kremser-Kamptalbahn (Linie R44) von St. Pölten nach Krensdorf. Auf der Flughafen-S-Bahn (Linien S7, REX7) nach Hainburg. Auf der Wachaubahn (Kursbuchstrecke 811) zwischen Krensdorf und Emmersdorf.



www.donau-radweg.info

EuroVelo 9

Der EuroVelo 9 verbindet die Ostsee mit der Adria. In Niederösterreich führt die Radreise auf der Nord-Süd-Route durch unterschiedlichste Landschaften. Auf stillen Weinviertler Nebenstraßen fahren Sie durch Kellergassen und Weingärten bis nach Wien. Von dort auf dem Thermenradweg durch



die sonnenverwöhnte Thermenregion und am Wiener Neustädter Kanal entlang, bevor schließlich ein sportliches Finale über den Wechsel ansteht. Durch eine gute Bahnverbindung können Sie das abwechslungsreiche Radvergnügen sehr individuell gestalten.

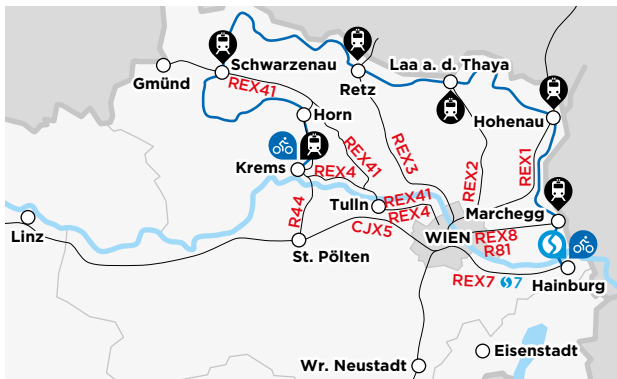
Länge	212 km
Start	Reintal bei Bernhardsthal
Ziel	Mönichkirchen bei Aspang
Schwierigkeit	mittel bis schwer
Öffi-Anreise	Auf der Aspangbahn (Linien REX92, R92) von Wien über Wr. Neustadt nach Aspang, eventuell mit Umstieg in Wr. Neustadt. Auf der Nordbahn (Linie REX1) von Wien nach Hohenau/Bernhardsthal. Auf der Laaer Ostbahn (Linien REX2, S2) von Wien nach Mistelbach.
TIPP	Einzelne, umsteigefreie Direktverbindungen an Wochenenden und Feiertagen zwischen Wien und Aspang mit hoher Radabstellkapazität.



www.eurovelo.com

Kamp-Thaya-March-Radroute

Die von den Flüssen Kamp, Thaya und March begleitete Route taucht in die weite Weinlandschaft des Kremser Landes ein. Vom engen, zerklüfteten Kamptal, über den fjordartigen Kampstausee führt die Route durch viel unberührte Natur im Nationalpark Thayatal und vorbei an Bergen, Schlössern, Ruinen und male- rischen Kellergassen. Die Kamp-Thaya-March-Radroute durch das Wald- und Weinviertel ist ein Geheim- tipp für Radfans. Sie ist meist hügelig mit vielen kurzen Anstiegen und Abfahrten.



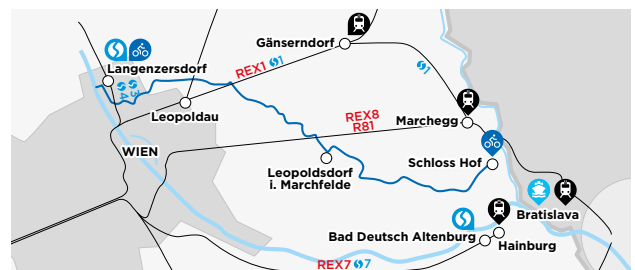
Länge	426 km
Start	Krems
Ziel	Hainburg
Schwierigkeit	schwer
Öffi-Anreise	Auf der Franz-Josefs-Bahn (Linie REX4) von Wien nach Hadersdorf am Kamp oder Krems und weiter auf der Kamptalbahn (Linie R44) nach Langenlois und Horn. Auf der Westbahnstrecke (Linie CJX5) von Wien nach St. Pölten und weiter auf der Kremser-Kamptal- bahn (Linie R44) via Krems nach Langenlois und Horn. Auf der Nordwestbahn (Linie REX3) von Wien nach Retz. Auf der Laaer Ostbahn (Linie REX2) von Wien nach Laa. Auf der Nordbahn (Linie REX1) von Wien nach Hohenau. Auf der Marchegger Ostbahn (Linien REX8 und R81) oder auf der Marchfeldbahn (Linie S1) von Wien nach Marchegg. Auf der Flughafen-S-Bahn (Linien S7 und REX7) von Wien nach Hainburg. Auf der Franz-Josefs-Bahn (Linie REX41) von Wien nach Schwarzenau.
TIPP	Einzelne, beschleunigte Verbindungen am Wochen- ende und an Feiertagen zwischen Wien und Schwarzenau.



www.niederoesterreich.at/a-kamp-thaya-march-radroute

Marchfeldkanal-Radweg

Der Marchfeldkanal-Radweg führt von Langenzersdorf über Wien durch den „Gemüsegarten Österreichs“, zu beeindruckenden Schlössern und weiteren Highlights rund um Natur, Kultur und Geschichte. Ein Radausflug am Marchfeldkanal-Radweg ist hervorragend kombi- nierbar mit einer Donau-Schiffahrt (Bratislava - Wien), denn der Twin City Liner bietet einen Radtransport an. Entlang des Radweges gibt es auch zahlreiche Mög- lichkeiten, Teilstrecken mit der Bahn zurückzulegen.



Länge	61,55 km
Start	Langenzersdorf
Ziel	Schloss Hof
Schwierigkeit	leicht
Öffi-Anreise	Auf der Marchegger Ostbahn (Linie REX8 und R81) oder auf der Marchfeldbahn (Linie S1) von Wien nach Marchegg. Auf der Flughafen-S-Bahn (Linien S7 und REX7) von Wien nach Bad Deutsch Altenburg. Auf der Nordwestbahn (Linien S3 und S4) von Wien nach Langenzersdorf.

i www.marchfeldkanal-radweg.at

Neusiedler See Radweg

Die Strecke führt rund um den Neusiedler See, entlang des Schilfgürtels, teilweise mit traumhaftem Ausblick zum See. Auf der Ostseite führt er zum Teil durch den Nationalpark Neusiedler See – Seewinkel, vorbei an Graurindern, Mangalzaschweinen und Kuhherden.



Länge	125 km (41,5 km auf ungarischer Seite)
Rundweg	Neusiedl – Podersdorf – Apetlon – Pamhagen – Fertöd – Mörbisch – Oggau – Purbach – Breitenbrunn – Jois – Neusiedl
Schwierigkeit	leicht bis mittel
Öffi-Anreise	Auf der Neusiedler Seebahn bzw. Pannoniabahn (Linien REX63 bzw. REX64) nach Neusiedl am See, Weiden, Pamhagen, Schützen, Donnerskirchen, Purbach, Breitenbrunn, Winden oder Jois. Einzelne Züge der Linie REX63 fahren bis/ab Fertőszentmiklós. Auf der Raaberbahn ab Ebenfurth (Linie REX6) oder auf der Mattersburgerbahn ab Wr. Neustadt (Linien REX93 und R93) nach Sopron. TIPP Zusätzliche Direktverbindung zwischen Wien und Neusiedler See/Seewinkel am Wochenende und an Feiertagen von 23.04. bis 01.11. – Abfahrt um 8:48 ab Wien Hbf, Rückfahrt um 17:51 ab Pamhagen.

i www.neusiedlersee.com

Paradiesroute Südburgenland

Die Paradiesroute lädt mit ebenen Strecken zum gemütlichen Radeln ein, die anspruchsvolleren Routen können auch bequem mit E-Bikes befahren werden. Entdecken und erleben Sie hautnah die drei Naturparks und bestaunen Sie zauberhafte Flusslandschaften an der Raab und der Lafnitz, idyllische Kellerviertel und historische Burgen. Kehren Sie bei den Genuss-Betrieben des Südburgenlandes, den sogenannten „Paradiesbetrieben“, ein. Lassen Sie sich die regionalen Köstlichkeiten direkt in den Höfen der Weinbauern, in gemütlichen Buschenschenken oder in ausgezeichneten Hauben-Lokalen schmecken.



Länge	260 km
Rundweg	Friedberg – Bad Tatzmannsdorf – Rechnitz – Jennersdorf – Fürstenfeld
Schwierigkeit	mittel
Öffi-Anreise:	Auf der Thermenbahn (Linie REX92) von Wien über Wr. Neustadt nach Friedberg oder Fürstenfeld, ggf. mit Umstieg in Wr. Neustadt. Auf der Steirischen Ostbahn (Kursbuchstrecke 530) von Graz nach Jennersdorf. TIPP Einzelne, umsteigefreie Direktverbindungen am Wochenende und an Feiertagen zwischen Wien und Friedberg bzw. Fürstenfeld mit hoher Radabstellkapazität.

i www.burgenland.info

Piestingtal-Radweg

Direkt an den EuroVelo 9 angebunden, führt der Piestingtal-Radweg von Markt Piesting oder Sollenau nach Gutenstein bzw. Rohr im Gebirge. Sportliche verlängern die Strecke und bezwingen den schwierigen Anstieg über die „Haselrast“, von wo aus Sie mit einem herrlichen Weitblick belohnt werden. Aulandschaften, schattige Rastplätze und schmale Kiesstrände laden dabei entlang der Strecke zum Verweilen ein.

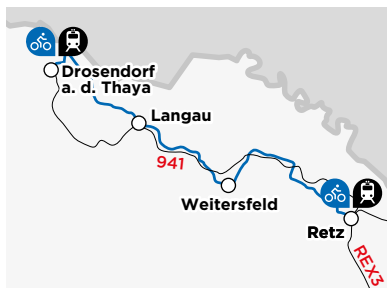


Länge	60,92 km
Start	Markt Piesting oder Sollenau
Ziel	Gutenstein bzw. Rohr im Gebirge
Schwierigkeit	mittel
Öffi-Anreise	Auf der Südbahn von Wien nach Wr. Neustadt (Linien REX1, REX3 und REX9) bzw. Sollenau (Linien S3 und S4). Auf der Piestingtalbahn (Linien R97 und REX97) von Wr. Neustadt nach Gutenstein.
TIPP	Direkter Ausflugszug an Wochenenden und Feiertagen zwischen Wien Hbf (Abfahrt 8:39 Uhr) und Gutenstein (retour 16:33 Uhr).

i www.niederosterreich.at/a-piestingtal-radweg

Reblausexpress Radweg

Die Ausflugsbahn „Reblaus Express“ und der „Reblaus-Radweg“ bieten zwischen dem Waldviertler Wohlviertel und dem Retzer Land im Weinviertel eine entspannte und kurzweilige Kombination aus Radfahren und Bahnfahren für die ganze Familie.

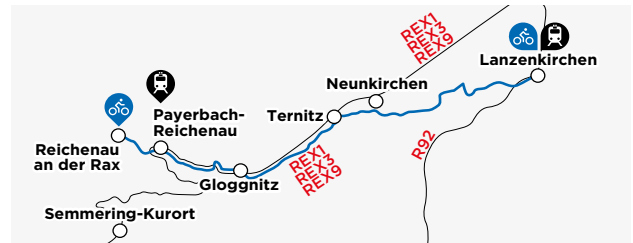


Länge	50 km
Start	Drosendorf
Ziel	Retz
Schwierigkeit	leicht
Öffi-Anreise	Auf der Nordwestbahn (Linie REX3) von Wien nach Retz. Von 30.04. bis 01.11. an Wochenenden und Feiertagen Anschluss an den „Reblaus-Express“ (Kursbuchstrecke 941) von Retz nach Drosendorf und retour.

i www.reblausexpress.at/a-reblausexpressradweg

Schwarzatal-Radroute

Ob Semmeringbahn oder Schloss Wartholz: Die Radstrecke durch das Schwarzatal ist ein sehenswerter Ausflug in die Geschichte der Region der Wiener Alpen. Die Schwarzatal-Radroute verbindet die alpine Landschaft am Fuße der Rax mit der Ebene des Steinfelds rund um Bad Erlach. Entlang der Schwarza führt dieser Radweg von den Wurzeln der Industrialisierung zur historischen Landschaft des Weltkulturerbes Semmeringebisenbahn und den Orten der Sommerfrische.



Länge	40 km
Start	Lanzenkirchen
Ziel	Reichenau an der Rax
Schwierigkeit	leicht
Öffi-Anreise	Auf der Südbahn (Linien REX1, REX3, REX9) von Wien über Wr. Neustadt nach Ternitz, Gloggnitz oder Payerbach-Reichenau. Auf der Aspangbahn (Linie R92) von Wr. Neustadt nach Lanzenkirchen.
TIPP	Beschleunigter Direktzug an Wochenenden und Feiertagen von Wien und Wr. Neustadt nach Gloggnitz und Payerbach-Reichenau bzw. retour mit hoher Fahrradabstellkapazität.

i www.wieneralpen.at/a-schwarzatal-radroute

Thayarunde-Radweg

RadfahrerInnen entdecken das Waldviertel teilweise entlang der ehemaligen Bahntrasse. Der grenzüberschreitende Radweg zwischen Österreich und Tschechien führt die Pedalritter vorbei an spannenden Sehenswürdigkeiten wie der Burg



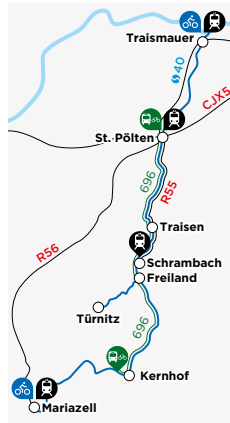
Raabs. Beim Flussbaden erholen sich müde Waden rasch. Die Route der Thayarunde schließt auch unsere NachbarInnen mit ein und erlaubt einen Blick in die Renaissancestadt Slavonice und in den Sommerfrische-Ort Písečné.

Länge	111 km
Rundweg	Göpfritz/Wild – Groß Siegharts – Raabs/Thaya – Písečné (CZ) – Slavonice (CZ)
Schwierigkeit	mittel
Öffi-Anreise	Auf der Franz-Josefs-Bahn (Linie REX41) von Wien nach Göpfritz (Radweg nach Raabs) oder Schwarzenau (Verbindungsweg Richtung Windigsteig).
TIPP	Einzelne, beschleunigte Verbindungen am Wochenende und an Feiertagen zwischen Wien und Göpfritz bzw. Schwarzenau.

i www.thayarunde.eu

Traisental-Radweg

Entlang der Strecke bezaubern abwechslungsreiche Mostviertler Landschaften: Von mild bis wild, von sanften Hügeln südlich der Donau bis hinauf in die imposante Bergwelt der Mostviertler Alpen. Die gemütliche Variante wählen jene, die mit der Mariazellerbahn von St. Pölten nach Mariazell fahren und auf dem Retourweg mit dem Rad fast ständig bergab rollen.

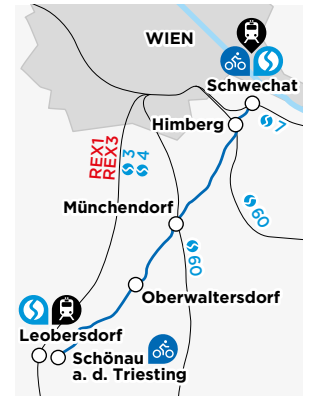


Länge	111 km
Start	Traismauer
Ziel	Mariazell
Schwierigkeit	leicht bis mittel (von Traismauer bis Kernhof), schwer (von Kernhof bis Mariazell).
Öffi-Anreise	Auf der Westbahnstrecke (Linie CJX5) von Wien nach St. Pölten Auf der Mariazellerbahn (Linie R56) von St. Pölten nach Mariazell. Auf der Traisentalbahn (Linie R55) von St. Pölten nach Lilienfeld bzw. Schrambach. Auf der Tullnerfeldbahn (Linie S40) von St. Pölten oder Wien nach Traismauer. Mit dem Radtramper 696 von St. Pölten über Lilienfeld nach Kernhof (Gscheid 4).

i www.traisentalradweg.at

Triestingau-Radweg

Von Schönau an der Triesting bis Himberg verläuft der Radweg auf der Strecke des EuroVelo 9. Südlich von Wien bis auf die Höhe von Leobersdorf ist der Triestingau-Radweg eine attraktive Alternative zum Thermenradweg. Entspannt können sich die Radler auf ebenen Wegen entlang des Flusses treiben lassen, dabei in stille Auen eintauchen oder einen genussvollen Abstecher in die Heurigenorte der Thermenregion unternehmen.

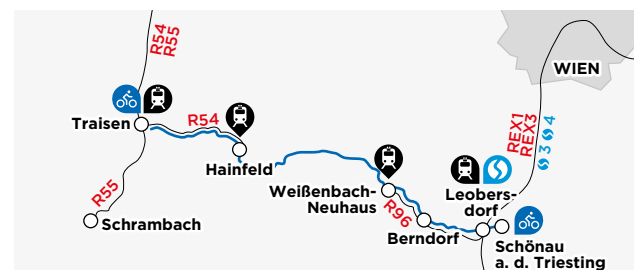


Länge	30 km
Start	Schönau an der Triesting
Ziel	Schwechat
Schwierigkeit	leicht
Öffi-Anreise	Auf der Flughafen-S-Bahn (Linien S7 und REX7) von Wien nach Schwechat. Auf der Südbahn (Linien REX1, REX3, S3 und S4) von Wien oder Wr. Neustadt nach Leobersdorf. Auf der Pottendorfer Linie (Linie S60) von Wien nach Münchendorf.

i www.niederosterreich.at/a-triestingau-radweg

Triesting-Gölsental-Radweg

Von Schönau bis Traisen verbindet der Triesting-Gölsental-Radweg den Thermen- mit dem Traisental-Radweg. Begleitet vom Rauschen der namensgebenden Flüsse passiert man Berndorf, Hainfeld und St. Veit an der Gölsen, während die wunderschönen Landschaften Niederösterreichs vorüberziehen.



Länge	62 km
Start	Schönau
Ziel	Traisen
Schwierigkeit	mittel
Öffi-Anreise	Auf der Südbahn (Linien REX1, REX3, S3 und S4) von Wien oder Wr. Neustadt nach Leobersdorf. Auf der Triestingtalbahn (Linie R96) von Leobersdorf via Berndorf nach Weissenbach-Neuhaus. In Leobersdorf bestehen tagesdurchgängig kurze Anschlüsse von/nach Wien. Auf der Traisentalbahn von St. Pölten nach Traisen (Linien R54 und R55) oder Hainfeld (Linie R54). In St. Pölten bestehen tagesdurchgängig kurze Anschlüsse von/nach Wien.

i www.niederoesterreich.at/a-triesting-goelsental-radweg

Waldviertelbahn Radweg

Der Radweg führt von Gmünd über Weitra nach Groß Gerungs entlang der Waldviertel Schmalspurbahn. Von Mai bis November kann man eine Richtung bequem mit dem Nostalgiezug und die andere Richtung mit dem Rad zurücklegen.

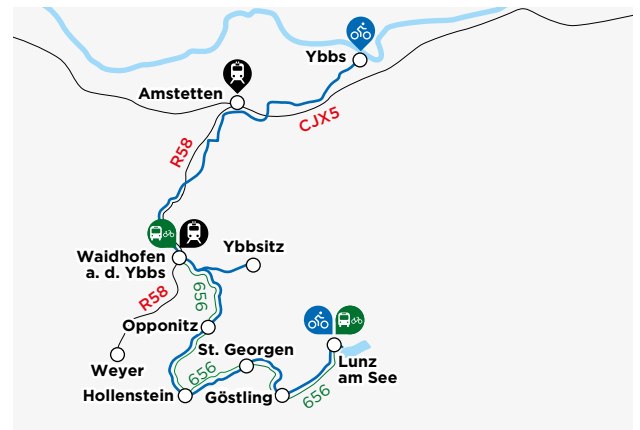


Länge	47,4 km
Start	Gmünd
Ziel	Groß Gerungs
Schwierigkeit	leicht
Öffi-Anreise	Auf der Franz-Josefs-Bahn (REX41) von Wien nach Gmünd. Auf der Waldviertelbahn (Kursbuchstrecke 801) von Gmünd nach Groß Gerungs an mehreren Tagen pro Woche zwischen Mai und November. TIPP Einzelne, beschleunigte Verbindungen am Wochenende und an Feiertagen zwischen Wien und Gmünd.

i www.waldviertel.at/a-waldviertel-radweg

Ybbstalradweg

Immer der Ybbs entlang, von der Donau bis zum Bergsee: Der Ybbstalradweg sorgt für prachtvolle Natur- und Radfahrerlebnisse. Zuerst durch das Land der Mostbirnbäume, dann durch die Region der Eisenstraße: Entlang der Ybbs verbindet der Ybbstalradweg die milden und die wilden Seiten des Mostviertels. Für Familien und Genussfahrer besonders geeignet ist das Herzstück der Route zwischen Waidhofen an der Ybbs und Lunz am See, auf der ehemaligen Bahntrasse der Ybbstalbahn auch „Schafkäseexpress“ genannt.



Länge	107 km
Start	Ybbs
Ziel	Lunzer See
Schwierigkeit	mittel
TIPP	Auf der Strecke des Erlaufalradweges (ehem. Ötscherland-Route) von Pöchlarn bis nach Lunz am See kann man das Mostviertel noch weiter entdecken.
Öffi-Anreise:	Auf der Westbahnstrecke (Linie CJK5 oder Fernverkehrszüge) von Wien oder St. Pölten nach Amstetten und weiter auf der Rudolfsbahn (Linie R58) nach Waidhofen an der Ybbs. Mit dem Radtramper 656 von Waidhofen an der Ybbs nach Lunz am See. TIPP An Wochenenden und Feiertagen zwei Direktzüge pro Tag und Richtung zwischen Wien, St. Pölten und Waidhofen an der Ybbs.

i www.ybbstalradweg.at

Weitere Routenvorschläge finden Sie auf:
www.niederoesterreich.at/radfahren
www.burgenland.info/erleben/sportlich-aktiv/mit-dem-rad
www.fahrradwien.at

VOR Info & Services



www.vor.at

Hier finden Sie alle Infos zu unseren Tickets und Fahrplänen – die Fahrpläne gibt es auch zum kostenlosen Download.



info@vor.at

Für alle Fragen rund um den öffentlichen Verkehr steht unser Kundenservice-Team gerne zur Verfügung.



VOR Hotline: 0800 22 23 24

Werktags von Mo - Fr zwischen 7 - 20 Uhr und samstags, 7 - 14 Uhr, beraten wir Sie gerne telefonisch.



VOR ServiceCenter

Lassen Sie sich Mo - Fr (werktags) zwischen 8 - 18 Uhr persönlich in der BahnhofCity Wien West beraten.



VOR AnachB App

Immer mit dabei: der kostenlose, österreichweite Routenplaner und Ticketshop für iOS und Android



shop.vor.at

Ihr Ticket für Wien, Niederösterreich oder Burgenland können Sie online kaufen, ausdrucken oder auf das Smartphone laden.

Impressum: Medieninhaber & Herausgeber:
Verkehrsverbund Ost-Region (VOR) Gesellschaft m.b.H.,
Europaplatz 3/3, A-1150 Wien | www.vor.at
Druck: Print Alliance HAV Produktions GmbH, 2540 Bad Vöslau
Irrtümer, Satz- bzw. Druckfehler und Änderungen vorbehalten.
Stand: April 2022

