

Mit dem Rad und
den Öffis durch
die Ostregion



2023

Fahrrad im VOR

Stand April 2023



Fahrradmitnahme in den Öffis

Im Regionalbus

Die Mitnahme des Rades im Bus ist nur in speziellen „**Radtrampern**“ (oder Regionalbusse mit Fahrradanhängern) gegen einen Aufpreis von € 2 bzw. € 1 (für Räder von Personen unter 15 Jahren) möglich.

Folgende Radtrampler sind 2023 im VOR unterwegs:

656	„Ybbstal“ Waidhofen/Ybbs – Lunz am See	Sa, So/Feiertag: 1.5. – 26.10. täglich in den Sommerferien
696	„Traisental“ St. Pölten – Lilienfeld – Kernhof	Sa, So/Feiertag: 1.5. – 26.10. täglich in den Sommerferien
Regionalbus mit Fahrradanhänger:		
369	Aspang – St. Corona – Kirchberg/Wechsel	Sa, So/Feiertag: ab 8.4. – 1.11.

Es können nur Fahrräder ohne Aufbauten und ohne (Kinder-) Anhänger transportiert werden. Kindersitze sowie Gepäck müssen für den Transport abmontiert werden. E-Bikes können ebenfalls transportiert werden. Falträder und Scooter dürfen zusammengeklappt mitgenommen werden. Informationen zu privaten Radtaxis finden Sie bei den örtlichen Tourismusstellen.



Bitte beachten Sie, dass im öffentlichen Verkehr kein Platz garantiert werden kann.

In der U-Bahn

In der Wiener U-Bahn können Sie Ihr Rad zu folgenden Zeiten kostenlos mitnehmen: Montag – Freitag an Werktagen: 9 – 15 Uhr und ab 18:30 Uhr
Samstag, Sonn- und Feiertag: ganztägig

In Straßenbahnen und Bussen der Wiener Linien dürfen aus Platzgründen ausschließlich zusammengeklappte Fahrräder befördert werden.

Weitere Infos: www.wienerlinien.at.



Mit Ihrer Jahreskarte für die Kernzone Wien oder Ihrem VOR KlimaTicket MetropolRegion können Sie Ihr Fahrrad auch in den Zügen der ÖBB innerhalb Wiens zwischen 9–15 Uhr und ab 18:30 Uhr kostenlos mittransportieren.

Im Zug

In den mit einem Fahrradsymbol gekennzeichneten Nahverkehrszügen der **ÖBB** ist eine Fahrradmitnahme ohne Reservierung bei entsprechender Platz-

verfügbarkeit möglich. Benötigt wird ein spezielles ÖBB-Radticket. Zusätzlich werden auch Wochen- oder Monatskarten angeboten. Für die Fahrradmitnahme im Fernverkehr ist eine kostenpflichtige Reservierung erforderlich. Weitere Infos: www.oebb.at.

In Zügen der **Raaberbahn** werden alle ÖBB Rad-Tickets anerkannt. Auf der **Mariazellerbahn** ist die Fahrradmitnahme bei Platzverfügbarkeit mit der NÖVOG Fahrradkarte möglich. In Zügen der **Wiener Lokalbahnen (WLB)** ist keine Fahrradmitnahme erlaubt.

Für Infos zur Fahrradmitnahme auf Privatbahnen wenden Sie sich bitte an das jeweilige Unternehmen.

Einfach umsteigen – Bike+Ride

Bei vielen Bahnhöfen in der Ostregion können Sie Ihr Rad einfach, sicher und kostenlos an sogenannten **Bike+Ride-Anlagen** abstellen und Ihre Fahrt mit Bahn und Bus fortsetzen. Eine Liste mit allen Standorten und den verfügbaren Stellplätzen finden Sie auf www.vor.at.

Leihräder

WienMobil Rad

Mit WienMobil Rad – dem Bikesharing-Angebot der Wiener Linien – sind Sie jetzt noch flexibler und nachhaltiger unterwegs. Mit 3000 Fahrrädern und über 240 Stationen im ganzen Stadtgebiet. Die einmalige Anmeldung erfolgt über die Website oder in der nextbike-App. Die Kosten richten sich nach Dauer der Entlehnung. Weitere Infos: www.wienmobilrad.at

nextbike

Erkunden Sie die Ostregion mit den Fahrrädern von nextbike. Diese stehen in NÖ dem Burgenland zum Ausleihen bereit. Die Rückgabe ist an jedem beliebigen nextbike-Standort möglich. Die Anmeldung erfolgt über die Website, die App oder telefonisch. Weitere Infos: www.nextbike.at



Für Besitzer:innen einer VOR Jahreskarte ist nach den ersten 30 Freiminuten auch die 2. halbe Stunde jeder nextbike-Fahrt in NÖ und dem Burgenland gratis.

So finden Sie Ihre Verbindung

Der VOR AnachB Routenplaner

Mit dem kostenlosen VOR AnachB Routenplaner auf anachb.vor.at können nicht nur Routen für den öffentlichen Verkehr, zu Fuß oder mit dem Auto, sondern auch mit dem Fahrrad berechnet werden.

Wenn Sie herausfinden möchten, in welchen Öffis Sie das Fahrrad mitnehmen können, eine Bike+Ride-Anlage in Ihrer Nähe suchen oder einfach nur eine detaillierte Radroute planen möchten – der VOR AnachB Routenplaner hält alle Verbindungen für Sie bereit.

Die VOR AnachB App

Wie der VOR AnachB Routenplaner als Web-Version bietet die kostenlose **VOR AnachB App** schnell und zuverlässig Fahrplanauskünfte sowie weiterführende Information zu Ihrer Verbindung. Auch Tickets für Bus und Bahn lassen sich mit der App bequem kaufen und können so jederzeit am Smartphone mitgeführt werden.



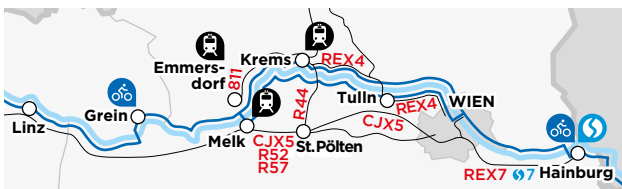
Tourentipps

Mit öffentlichen Verkehrsmitteln kombiniert, lassen sich auch längere Radstrecken ganz einfach planen. Nutzen Sie das Angebot, um direkt zum Ausgangspunkt Ihrer Radtour zu gelangen oder einzelne Etappen per Bus oder Bahn zurückzulegen.

Auf den folgenden Seiten finden Sie einige Tipps für Ihre nächste Tour mit dem Bus, der Bahn und dem Fahrrad.

Donauradweg

Bei leichtem Gefälle lassen sich die unberührte Natur und schöne Aussicht entspannt genießen. Romantische Städtchen, spannende Museen und viele Möglichkeiten zum Rasten und Übernachten machen den besonderen Reiz aus. Zu den Highlights des Donauradweges zählt sicherlich die Wachau. Über den Tullner Donauraum führt die Route nach Wien. Weitere interessante Stationen bis zur Grenze der Slowakei sind der Archäologische Park Carnuntum und der Nationalpark Donau-Auen.



Länge	272 km
Start	Enns
Ziel	Hainburg
Schwierigkeit	leicht bis mittel
Öffi-Anreise	Auf der Westbahnstrecke (Linien CJX5, R52, R57) nach Melk, Pöchlarn, Ybbs. Auf der Franz-Josefs-Bahn (Linie REX4) nach KREMS oder auf der Kremser-Kamptalbahn (Linie R44) von St. Pölten nach KREMS. Auf der Flughafen-S-Bahn (Linien S7, REX7) nach Hainburg. Auf der Wachaubahn (Kursbuchstrecke 811) zwischen KREMS und Emmersdorf.



www.donau-radweg.info

EuroVelo 9

Der EuroVelo 9 verbindet die Ostsee mit der Adria. In Niederösterreich führt die Radreise auf der Nord-Süd-Route durch unterschiedlichste Landschaften. Auf stillen Weinviertler Nebenstraßen fahren Sie durch Kellergassen und Weingärten bis nach Wien. Von dort auf dem Thermenradweg durch



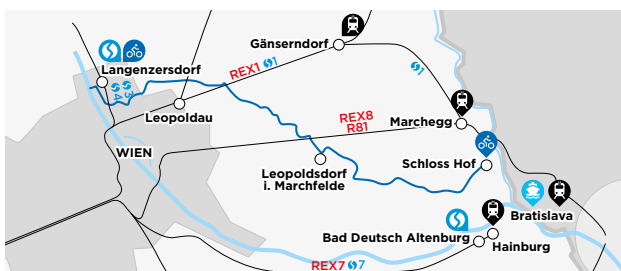
Länge	426 km
Start	Krems
Ziel	Hainburg
Schwierigkeit	schwer
Öffi-Anreise	Auf der Franz-Josefs-Bahn (Linie REX4) von Wien nach Hadersdorf am Kamp oder Krems und weiter auf der Kamptalbahn (Linie R44) nach Langenlois und Horn.
	Auf der Westbahnstrecke (Linie CJX5) von Wien nach St. Pölten und weiter auf der Kremser-Kamptalbahn (Linie R44) via Krems nach Langenlois und Horn.
	Auf der Nordwestbahn (Linie REX3) von Wien nach Retz.
	Auf der Laaer Ostbahn (Linie REX2) von Wien nach Laa.
	Auf der Nordbahn (Linie REX1) von Wien nach Hohenau.
	Auf der Marchegger Ostbahn (Linien REX8 und R81) oder auf der Marchfeldbahn (Linie S1) von Wien nach Marchegg.
	Auf der Flughafen-S-Bahn (Linien S7 und REX7) von Wien nach Hainburg.
	Auf der Franz-Josefs-Bahn (Linie REX41) von Wien nach Schwarzenau.
TIPP	Einzelne, beschleunigte Verbindungen am Wochenende und an Feiertagen zwischen Wien und Schwarzenau.



www.niederoesterreich.at/a-kamp-thaya-march-radroute

Marchfeldkanal-Radweg

Der Marchfeldkanal-Radweg führt von Langenzersdorf über Wien durch den „Gemüsegarten Österreichs“, zu beeindruckenden Schlössern und weiteren Highlights rund um Natur, Kultur und Geschichte. Ein Radausflug am Marchfeldkanal-Radweg ist hervorragend kombinierbar mit einer Donau-Schiffahrt (Bratislava – Wien), denn der Twin City Liner bietet einen Radtransport an. Entlang des Radweges gibt es auch zahlreiche Möglichkeiten, Teilstrecken mit der Bahn zurückzulegen.



Paradiesroute Südburgenland

Die Paradiesroute lädt mit ebenen Strecken zum gemütlichen Radeln ein, die anspruchsvolleren Routen können auch bequem mit E-Bikes befahren werden. Entdecken und erleben Sie hautnah die drei Naturparks und bestaunen Sie zauberhafte

Flusslandschaften an der Raab und der Lafnitz, idyllische Kellerviertel und historische Burgen. Kehren Sie bei den Genuss-Betrieben des Südburgenlandes, den sogenannten „Paradiesbetrieben“, ein. Lassen Sie sich die regionalen Köstlichkeiten direkt in den Höfen der Weinbauern, in gemütlichen Buschenschenken oder in ausgezeichneten Hauben-Lokalen schmecken.



Länge	260 km
Rundweg	Friedberg – Bad Tatzmannsdorf – Rechnitz – Jennersdorf – Fürstenfeld
Schwierigkeit	mittel
Öffi-Anreise:	Auf der Thermenbahn (Linie REX92) von Wien über Wr. Neustadt nach Friedberg oder Fürstenfeld, ggf. mit Umstieg in Wr. Neustadt.
	Auf der Steirischen Ostbahn (Kursbuchstrecke 530) von Graz nach Jennersdorf.
TIPP	Einzelne, umsteigefreie Direktverbindungen am Wochenende und an Feiertagen zwischen Wien und Friedberg bzw. Fürstenfeld mit hoher Radabstellkapazität.



www.burgenland.info

Piestingtal-Radweg

Direkt an den EuroVelo 9 angebunden, führt der Piestingtal-Radweg von Markt Piesting oder Sollenau nach Gutenstein bzw. Rohr im Gebirge. Sportliche verlängern die Strecke und bezwingen den schwierigen Anstieg über die „Haselrast“, von wo aus Sie mit einem herrlichen Weitblick belohnt werden. Aulandschaften, schattige Rastplätze und schmale Kiesstrände laden dabei entlang der Strecke zum Verweilen ein.



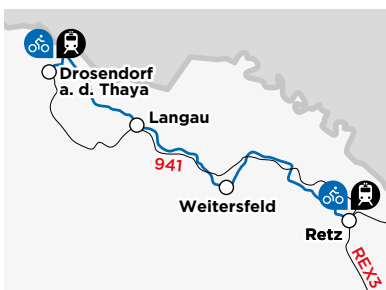
Länge	78,42 km
Start	Markt Piesting oder Sollenau
Ziel	Gutenstein bzw. Rohr im Gebirge
Schwierigkeit	mittel
Öffi-Anreise	Auf der Südbahn von Wien nach Wr. Neustadt (Linien REX1, REX3 und REX9) bzw. Sollenau (Linien S3 und S4). Auf der Piestingtalbahn (Linien R97 und REX97) von Wr. Neustadt nach Gutenstein.
TIPP	Direkter Ausflugszug an Wochenenden und Feiertagen zwischen Wien Hbf (Abfahrt 8:41 Uhr) und Gutenstein (retour 16:33 Uhr).



www.niederosterreich.at/a-piestingtal-radweg

Reblausexpress Radweg

Die Ausflugsbahn „Reblaus Express“ und der „Reblaus-Radweg“ bieten zwischen dem Waldviertler Wohlviertel und dem Retzer Land im Weinviertel eine



entspannte und kurzweilige Kombination aus Radfahren und Bahnfahren für die ganze Familie.

Länge	50 km
Start	Drosendorf
Ziel	Retz
Schwierigkeit	leicht
Öffi-Anreise	Auf der Nordwestbahn (Linie REX3) von Wien nach Retz. Von 29.4. bis 01.11. an Wochenenden und Feiertagen Anschluss an den „Reblaus-Express“ (Kursbuchstrecke 941) von Retz nach Drosendorf und retour.



www.reblausexpress.at/a-reblausexpressradweg

Schwarzatal-Radroute

Ob Semmeringbahn oder Schloss Wartholz: Die Radstrecke durch das Schwarzatal ist ein sehenswerter Ausflug in die Geschichte der Region der Wiener Alpen. Die Schwarzatal-Radroute verbindet die alpine Landschaft am Fuße der Rax mit der Ebene des Steinfelds rund um Bad Erlach. Entlang der Schwarza führt dieser Radweg von den Wurzeln der Industrialisierung zur historischen Landschaft des Weltkulturerbes Semmeringbahn und den Orten der Sommerfrische.



Länge 40 km

Start Lanzenkirchen

Ziel Reichenau an der Rax

Schwierigkeit leicht

Öffi-Anreise Auf der Südbahn (Linien REX1, REX3, REX9) von Wien über Wr. Neustadt nach Ternitz, Gloggnitz oder Payerbach-Reichenau.

Auf der Aspangbahn (Linie R92) von Wr. Neustadt nach Lanzenkirchen.

TIPP

Beschleunigter Direktzug an Wochenenden und Feiertagen von Wien und Wr. Neustadt nach Gloggnitz und Payerbach-Reichenau bzw. retour mit hoher Fahrradabstellkapazität.

i

www.wieneralpen.at/a-schwarzatal-radroute

Thayarunde-Radweg

Radfahrer:innen entdecken das Waldviertel teilweise entlang der ehemaligen Bahntrasse. Der grenzüberschreitende Radweg zwischen Österreich und Tschechien führt die Pedalritter vorbei an spannenden Sehenswürdigkeiten wie der Burg



Raabs. Beim Flussbaden erholen sich müde Waden rasch. Die Route der Thayarunde schließt auch unsere Nachbar:innen mit ein und erlaubt einen Blick in die Renaissancestadt Slavonice und in den Sommerfrische-Ort Pisečné.

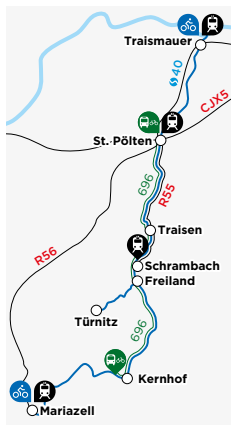
Länge	111 km
Rundweg	Göpfritz/Wild - Groß Siegharts - Raabs/Thaya - Pisečné (CZ) - Slavonice (CZ)
Schwierigkeit	mittel
Öffi-Anreise	Auf der Franz-Josefs-Bahn (Linie REX41) von Wien nach Göpfritz (Radweg nach Raabs) oder Schwarzenau (Verbindungsweg Richtung Windigsteig).
TIPP	Einzelne, beschleunigte Verbindungen am Wochenende und an Feiertagen zwischen Wien und Göpfritz bzw. Schwarzenau.



www.thayarunde.eu

Traisental-Radweg

Entlang der Strecke bezaubern abwechslungsreiche Mostviertler Landschaften: Von mild bis wild, von sanften Hügeln südlich der Donau bis hinauf in die imposante Bergwelt der Mostviertler Alpen. Die gemütliche Variante wählen jene, die mit der Mariazellerbahn von St. Pölten nach Mariazell fahren und auf dem Retourweg mit dem Rad fast ständig bergab rollen.



Länge	111 km
Start	Traismauer
Ziel	Mariazell
Schwierigkeit	leicht bis mittel (von Traismauer bis Kernhof), schwer (von Kernhof bis Mariazell).
Öffi-Anreise	Auf der Westbahnstrecke (Linie C.JX5) von Wien nach St. Pölten
	Auf der Mariazellerbahn (Linie R56) von St. Pölten nach Mariazell.
	Auf der Traisentalbahn (Linie R55) von St. Pölten nach Lilienfeld bzw. Schrambach.
	Auf der Tullnerfeldbahn (Linie S40) von St. Pölten oder Wien nach Traismauer.
	Mit dem Radtramper 696 von St. Pölten über Lilienfeld nach Kernhof (Gscheid 4).



www.traisentalradweg.at

Länge	62 km
Start	Schönau
Ziel	Traisen
Schwierigkeit	mittel
Öffi-Anreise	Auf der Südbahn (Linien REX1, REX3, S3 und S4) von Wien oder Wr. Neustadt nach Leobersdorf. Auf der Triestingtalbahn (Linie R96) von Leobersdorf via Berndorf nach Weissenbach-Neuhaus. In Leobersdorf bestehen tagesdurchgängig kurze Anschlüsse von/nach Wien. Auf der Traisentalbahn von St. Pölten nach Traisen (Linien R54 und R55) oder Hainfeld (Linie R54). In St. Pölten bestehen tagesdurchgängig kurze Anschlüsse von/nach Wien.



www.niederoesterreich.at/a-triesting-goelsental-radweg

Waldviertelbahn Radweg

Der Radweg führt von Gmünd über Weitra nach Groß Gerungs entlang der Waldviertel Schmalspurbahn. Von Mai bis November kann man eine Richtung bequem mit dem Nostalgiezug und die andere Richtung mit dem Rad zurücklegen.



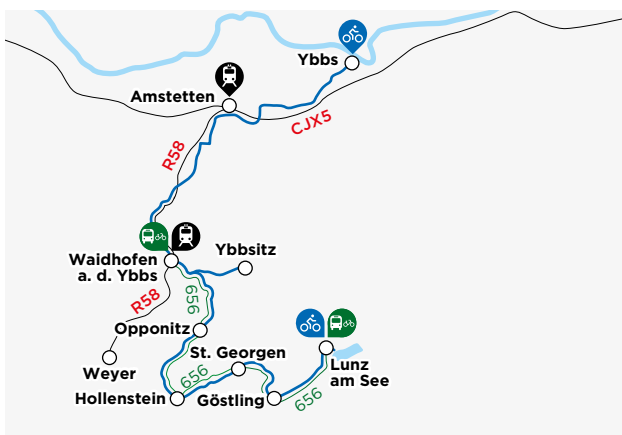
Länge	47,4 km
Start	Gmünd
Ziel	Groß Gerungs
Schwierigkeit	leicht
Öffi-Anreise	Auf der Franz-Josefs-Bahn (REX41) von Wien nach Gmünd. Auf der Waldviertelbahn (Kursbuchstrecke 801) von Gmünd nach Groß Gerungs an mehreren Tagen pro Woche zwischen Mai und November. Einzelne, beschleunigte Verbindungen am Wochenende und an Feiertagen zwischen Wien und Gmünd.



www.waldviertel.at/a-waldviertel-radweg

Ybbstalradweg

Immer der Ybbs entlang, von der Donau bis zum Bergsee: Der Ybbstalradweg sorgt für prachtvolle Natur- und Radfahrerlebnisse. Zuerst durch das Land der Mostbirnbäume, dann durch die Region der Eisenstraße: Entlang der Ybbs verbindet der Ybbstalradweg die milden und die wilden Seiten des Mostviertels. Für Familien und Genussfahrer:innen besonders geeignet ist das Herzstück der Route zwischen Waidhofen an der Ybbs und Lunz am See, auf der ehemaligen Bahntrasse der Ybbstalbahn auch „Schafkäsexpress“ genannt.



Länge	107 km
Start	Ybbs
Ziel	Lunzer See
Schwierigkeit	mittel

TIPP

Auf der Strecke des Erlauftradrweges (ehem. Ötscherland-Route) von Pöchlarn bis nach Lunz am See kann man das Mostviertel noch weiter entdecken.

Öffi-Anreise:

Auf der Westbahnstrecke (Linie CJX5 oder Fernverkehrszüge) von Wien oder St. Pölten nach Amstetten und weiter auf der Rudolfsbahn (Linie R58) nach Waidhofen an der Ybbs.

Mit dem Radtramper 656 von Waidhofen an der Ybbs nach Lunz am See.

TIPP

An Wochenenden und Feiertagen zwei Direktzüge pro Tag und Richtung zwischen Wien, St. Pölten und Waidhofen an der Ybbs.



www.ybbstalradweg.at

Weitere Routenvorschläge finden Sie auf:

www.niederoesterreich.at/radfahren

www.burgenland.info/erleben/sportlich-aktiv/mit-dem-rad

www.fahrradwien.at

VOR Info & Services



www.vor.at

Hier finden Sie alle Infos zu unseren Tickets und Fahrplänen – die Fahrpläne gibt es auch zum kostenlosen Download.



info@vor.at

Für alle Fragen rund um den öffentlichen Verkehr steht unser Kundenservice-Team gerne zur Verfügung.



VOR Hotline: 0800 22 23 24

Werktags von Mo - Fr zwischen 7 - 20 Uhr und samstags, 7 - 14 Uhr, beraten wir Sie gerne telefonisch.



VOR ServiceCenter

Lassen Sie sich Mo - Fr (werktags) zwischen 8 - 18 Uhr persönlich in der BahnhofCity Wien West beraten.



VOR AnachB App

Immer mit dabei: der kostenlose, österreichweite Routenplaner und Ticketshop für iOS und Android



shop.vor.at

Ihr Ticket für Wien, Niederösterreich oder Burgenland können Sie online kaufen, ausdrucken oder auf das Smartphone laden.

Impressum: Medieninhaber & Herausgeber:
Verkehrsverbund Ost-Region (VOR) Gesellschaft m.b.H.,
Europaplatz 3/3, A-1150 Wien | www.vor.at
Druck: druck.at Druck- und Handelsgesellschaft m.b.H.,
2544 Leobersdorf
Irrtümer, Satz- bzw. Druckfehler und Änderungen vorbehalten.
Stand: April 2023

