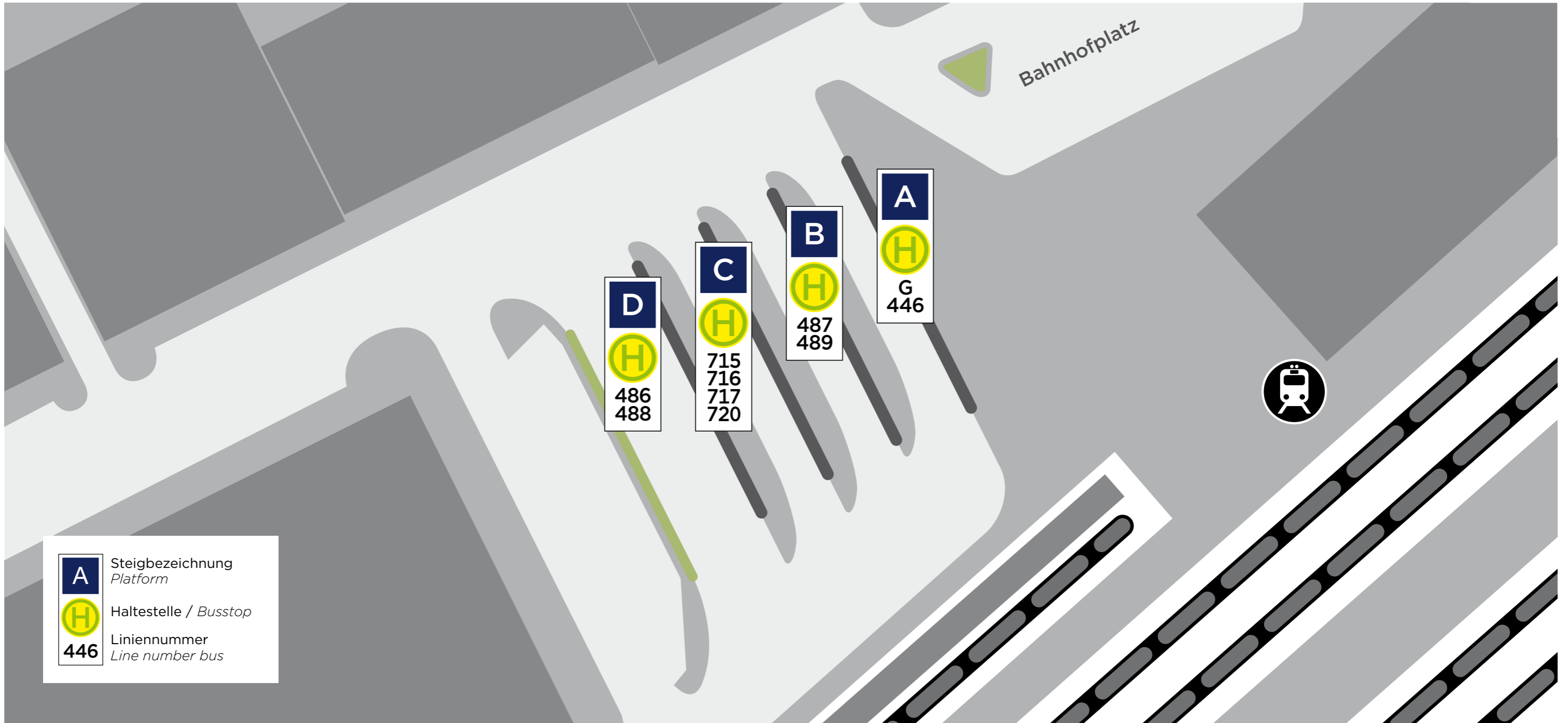




Linie nach	Steig	Linie nach	Steig	Linie nach	Steig
<b>G St. Pölten Hauptbahnhof</b>	<b>A</b>	<b>489 Gansbach Hauptplatz</b>	<b>B</b>	<b>720 Melk Bahnhof</b> via Rossatz	<b>C</b>
<b>446 Sieghartskirchen Rathaus</b>	<b>A</b>	<b>715 Melk Bahnhof</b> via Dürnstein	<b>C</b>		
<b>486 Paudorf Bahnhof</b> via Höbenbach	<b>D</b>	<b>716 Radtramper Wachau</b>			
<b>487 Herzogenburg Bahnhof</b> via Furth/Göttweig	<b>B</b>	<b>Grein Schiffstation</b> via Dürnstein	<b>C</b>		
<b>488 Statzendorf Bahnhof</b> via Paudorf	<b>D</b>	<b>717 Kreams Donau-Universität</b>	<b>C</b>		



 Steigbezeichnung  
*Platform*  
 Haltestelle / *Busstop*  
 Liniennummer  
*Line number bus*